DATI TECNICI FUNZIONALI

PISTA DI LAVORO

TIPO PISTA

PIAZZOLE

ALLARGAMENTI

STRADE DI ACCESSO PROVVISORIE

IMPIANTI

CONFINI AMMINISTRATIVI

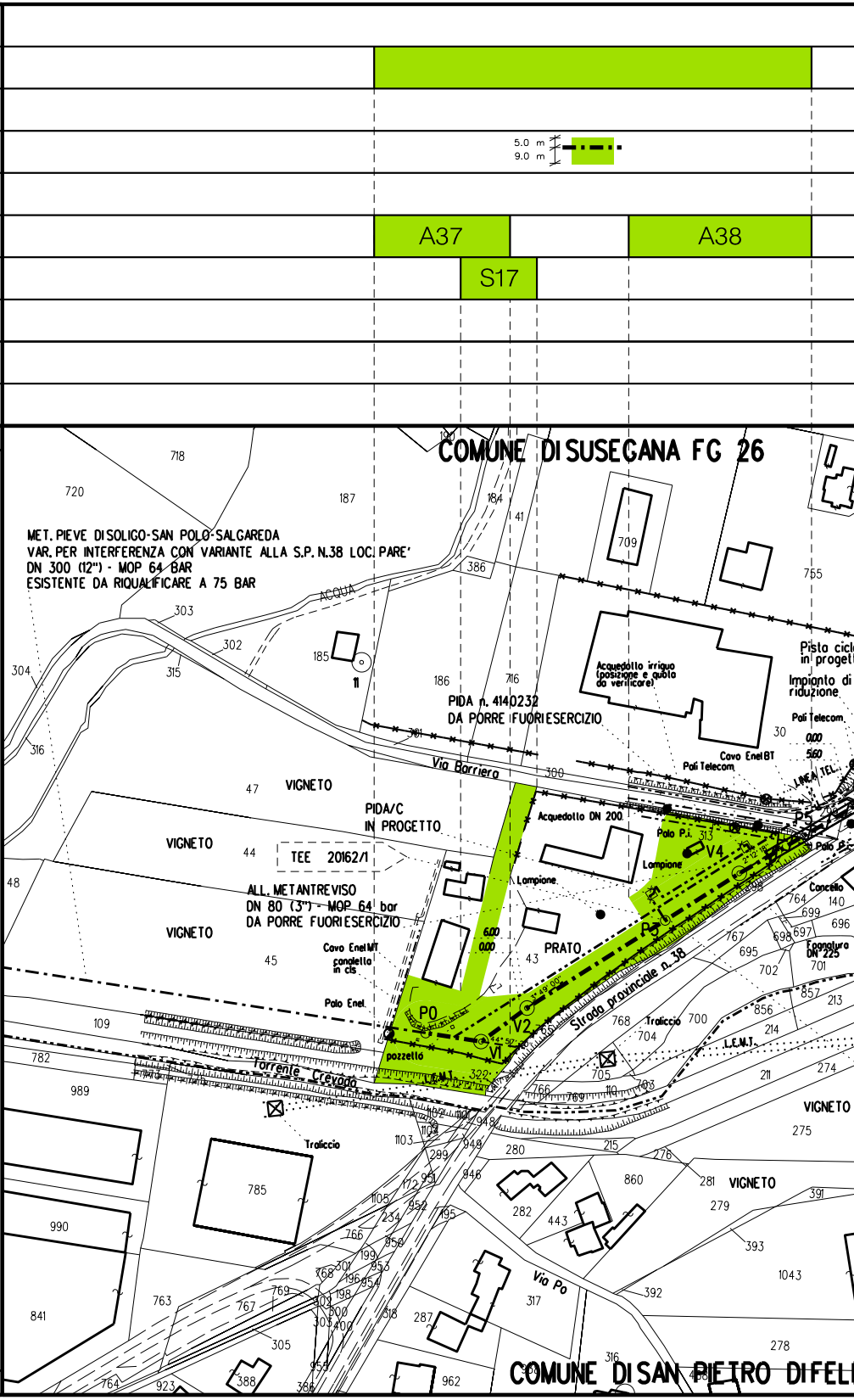
5.0 m
9.0 m
A37
A38
S17
COMUNE DI SUSEGANA FG 26
MET. PIEVE DI SOLIGO-SAN POLO-SALGAREDA
VAR. PER INTERFERENZA CON VARIANTE ALLA S.P. N.38 LOC. PARE'
DN 300 (12") - MOP 64 BAR
ESISTENTE DA RIQUALIFICARE A 75 BAR
ACQUA
PIDA n. 4140232
DA PORRE FUORI ESERCIZIO
Via Barriera
Acquedotto irriguo (posizione e quota da verificare)
Pista ciclabile in progetto
Impianto di riduzione
Pali Telecom
Cavo Enel BT
Poli Telecom
LINEA TEL.
VIGNETO
PIDA/C
IN PROGETTO
Acquedotto DN 200
TEE 20162/1
ALL. METANTREVISO
DN 80 (3") - MOP 64 bar
DA PORRE FUORI ESERCIZIO
Cavo Enel MT
canaletta in cls
Palo Enel
Lampione
PRATO
Palo P.I.
V4
P3
P0
V1
V2
pozzetto
Strada provinciale n. 38
Torrente Crevada
Traliccio
Concello
Fognatura DN 225
L.E.M.T.
Via Po
COMUNE DI SAN PIETRO DI FELETTO

CONFINI AMMINISTRATIVI

DATI CARATTERISTICI

DATI DI COSTRUZIONE

PRESSIONE DI PROGETTO 75.0 bar
PRESSIONE MASSIMA DI ESERCIZIO (MOP) 64.0 bar
GRADO DI UTILIZZAZIONE DICHIARATO f - 0.57

REALIZZATO IN CONFORMITA' AL D.M.17/04/2008

RIVESTIMENTO GIUNTI DI SALDATURA

FASCE TERMORESTRINGENTI C50 PRIMER (A.07.10.02)

DATI GENERALI

DN 300 SP 9.5 [12"] 2842.00 m

LUNGHEZZA TOTALE IMPIANTO 2842.00 m.

FASE EMISSIONE Costruzione

PLANIMETRIA 1:2000

CONFINI AMMINISTRATIVI

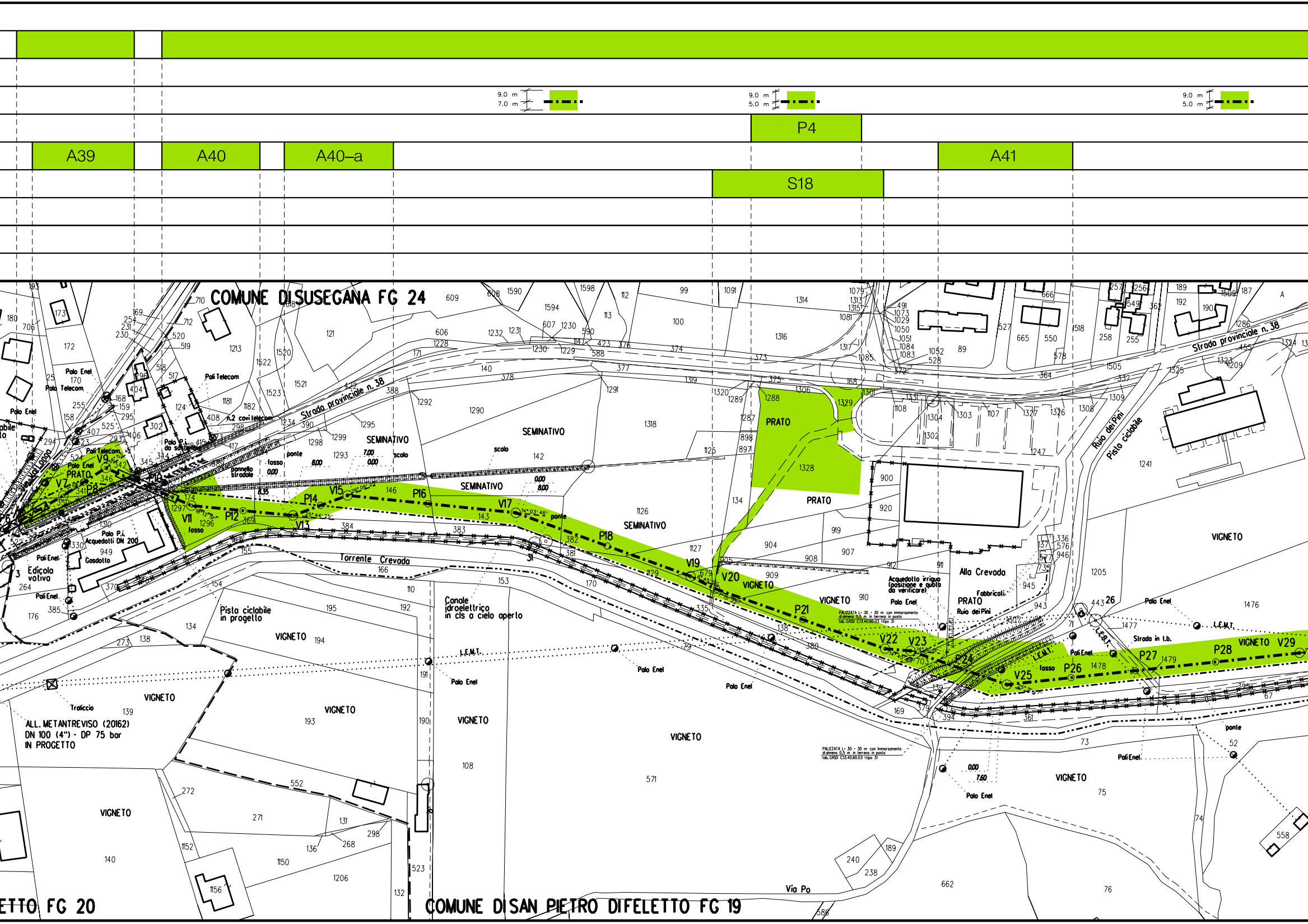

9.0 m
7.0 m
9.0 m
5.0 m
9.0 m
5.0 m
P4
A39
A40
A40–a
A41
S18
COMUNE DI SUSEGANA FG 24
Strada provinciale n. 38
SEMINATIVO
PRATO
VIGNETO
Torrente Crevada
Pista ciclabile in progetto
Canale idroelettrico in cls a cielo aperto
Ruio dei Pini
Pista ciclabile
Alla Crevada
Fabbricati Ruio dei Pini
Acquedotto irriguo (posizione e quota da verificare)
Edicola votiva
Polo P.I. Acquedotti DN 200 Gasdotto
Pali Telecom
Polo Telecom
Pali Enel
Polo Enel
n.2 cavi telecom
pannello stradale
ponte
scolo
fosso
I.E.M.T.
Strada in l.b.
Traliccio
ALL. METANTREVISO (20162) DN 100 (4") - DP 75 bar IN PROGETTO
PALIZZATA L= 30 ÷ 30 m con immorsamento di almeno 0,5 m in terreno in posto tab. CASO C13.40.60.03 (tipo 3)
Via Po
COMUNE DI SAN PIETRO DI FELETTO FG 19
ETTO FG 20
V7
P8
V9
P10
V11
P12
V13
P14
V15
P16
V17
P18
V19
V20
P21
V22
V23
P24
V25
P26
P27
P28
V29

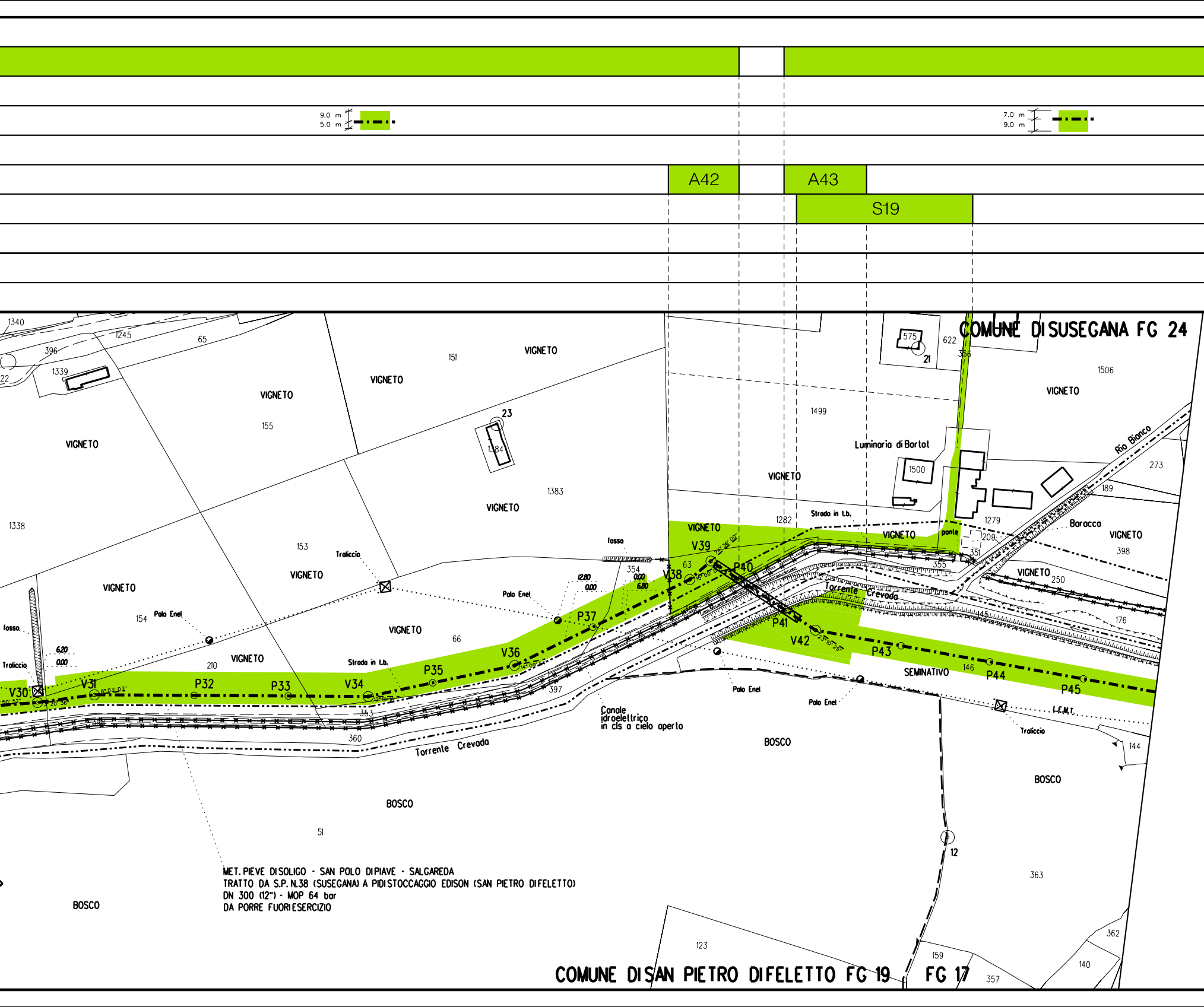
9.0 m
5.0 m
7.0 m
9.0 m
A42
A43
S19
COMUNE DI SUSEGANA FG 24
COMUNE DI SAN PIETRO DI FELETTO FG 19
FG 17
MET. PIEVE DI SOLIGO - SAN POLO DI PIAVE - SALGAREDA
TRATTO DA S.P. N.38 (SUSEGANA) A PIDI STOCCAGGIO EDISON (SAN PIETRO DI FELETTO)
DN 300 (12") - MOP 64 bar
DA PORRE FUORI ESERCIZIO
VIGNETO
BOSCO
SEMINATIVO
Luminaria di Bortot
Rio Bianco
Barocca
Torrente Crevada
Canale idroelettrico in cls a cielo aperto
Strada in t.b.
Palo Enel
Traliccio
fosso
ponte
I.F.M.T.
V30
V31
P32
P33
V34
P35
V36
P37
V38
V39
P40
P41
V42
P43
P44
P45
1340
1245
65
396
1339
1338
155
151
23
1384
1383
153
154
66
210
353
360
397
51
354
63
1282
1499
1500
575
21
622
356
1506
1279
1209
351
355
189
273
398
250
176
145
146
144
363
12
123
159
357
140
362
6.20
0.00
12.80
0.00
6.80

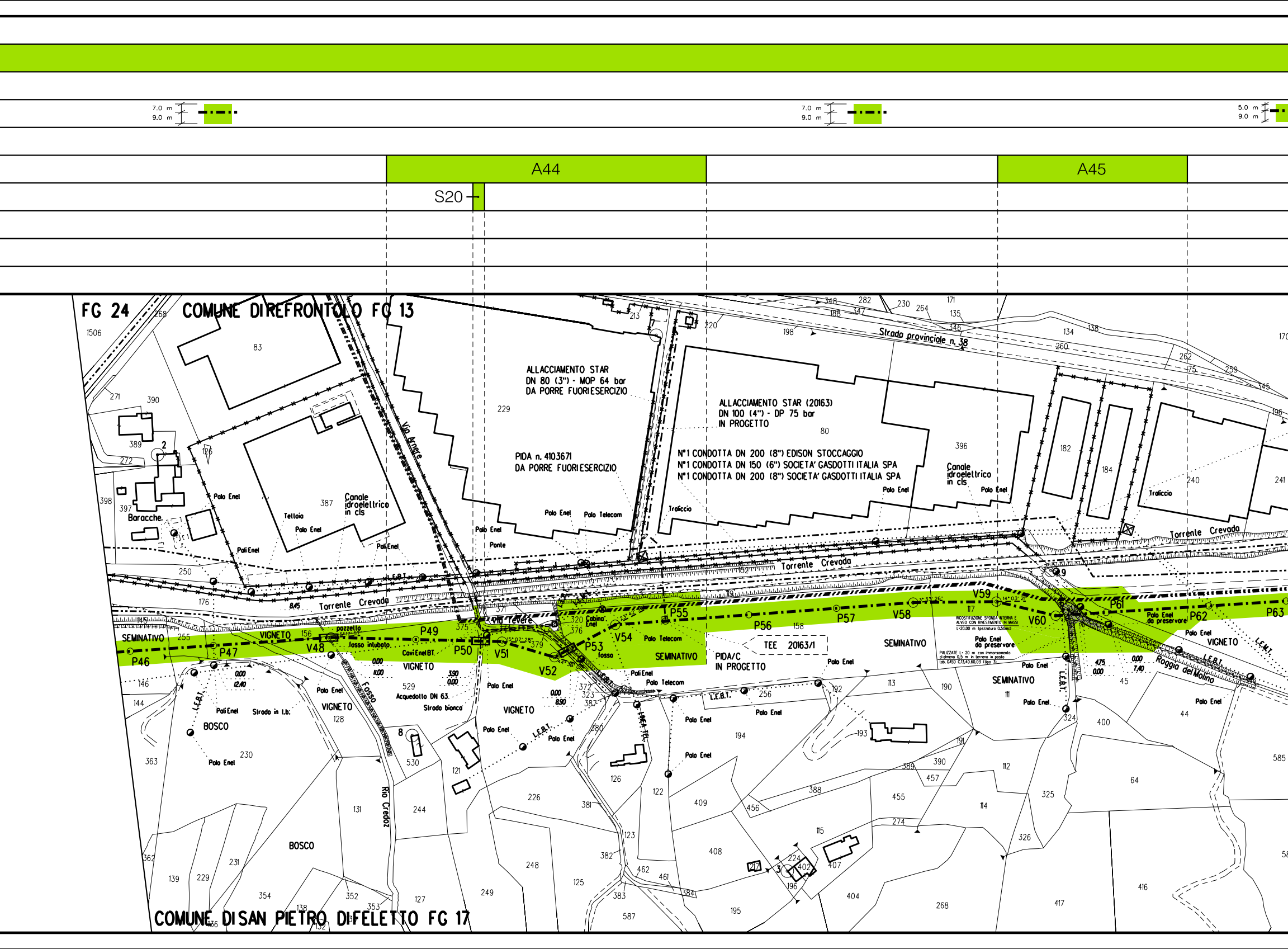
7.0 m
9.0 m
7.0 m
9.0 m
5.0 m
9.0 m
A44
A45
S20
FG 24
COMUNE DI REFRONTOLO FG 13
COMUNE DI SAN PIETRO DI FELETTO FG 17
ALLACCIAMENTO STAR
DN 80 (3") - MOP 64 bar
DA PORRE FUORIESERCIZIO
PIDA n. 4103671
DA PORRE FUORIESERCIZIO
ALLACCIAMENTO STAR (20163)
DN 100 (4") - DP 75 bar
IN PROGETTO
N°1 CONDOTTA DN 200 (8") EDISON STOCCAGGIO
N°1 CONDOTTA DN 150 (6") SOCIETA' GASDOTTI ITALIA SPA
N°1 CONDOTTA DN 200 (8") SOCIETA' GASDOTTI ITALIA SPA
Strada provinciale n. 38
Via Anger
Via Tevere
Torrente Crevada
Roggia del Molino
Rio Credoz
Fosso
Canale idroelettrico in cls
Baracche
Tettoia
Ponte
Traliccio
Polo Enel
Pali Enel
Polo Telecom
Cabina Enel
Cavi Enel BT
Acquedotto DN 63
Strada bianca
Strada in t.b.
pozzetto
fosso intubato
fosso
L.E.B.T.
L.E.M.T.
LINEA TEL.
Palo Enel da preservare
TEE 20163/1
PIDA/C
IN PROGETTO
RICOSTITUZIONE SPONDA INTERNA E ALVEO CON RIVESTIMENTO IN MASSI L=20,00 m (pezzatura 0,50mc)
PALIZZATE L= 20 m con immorsamento di almeno 0,5 m in terreno in posto (ab. CASO C.13.40.80.03 (tipo 3))
SEMINATIVO
VIGNETO
BOSCO
P46
P47
V48
P49
P50
V51
V52
P53
V54
P55
P56
P57
V58
V59
V60
P61
P62
P63
0.00
11.00
0.00
12.40
3.90
0.00
0.00
8.90
4.75
0.00
0.00
7.40
8.45
1506
268
83
271
390
389
272
398
397
126
387
229
80
396
182
184
240
241
213
220
198
348
188
282
347
230
264
171
135
346
134
138
260
262
175
259
345
196
170
250
176
145
255
156
146
144
363
362
139
229
231
354
138
136
352
353
132
127
131
244
128
529
530
121
230
226
248
249
125
371
375
377
379
320
376
372
323
387
380
381
382
383
462
461
384
123
122
126
194
192
256
113
190
193
191
390
457
112
114
115
274
455
456
409
408
388
217
224
402
407
196
404
195
587
268
325
326
417
416
400
324
44
45
64
585
58
111
117
158
152
19
2
7
8
3
9

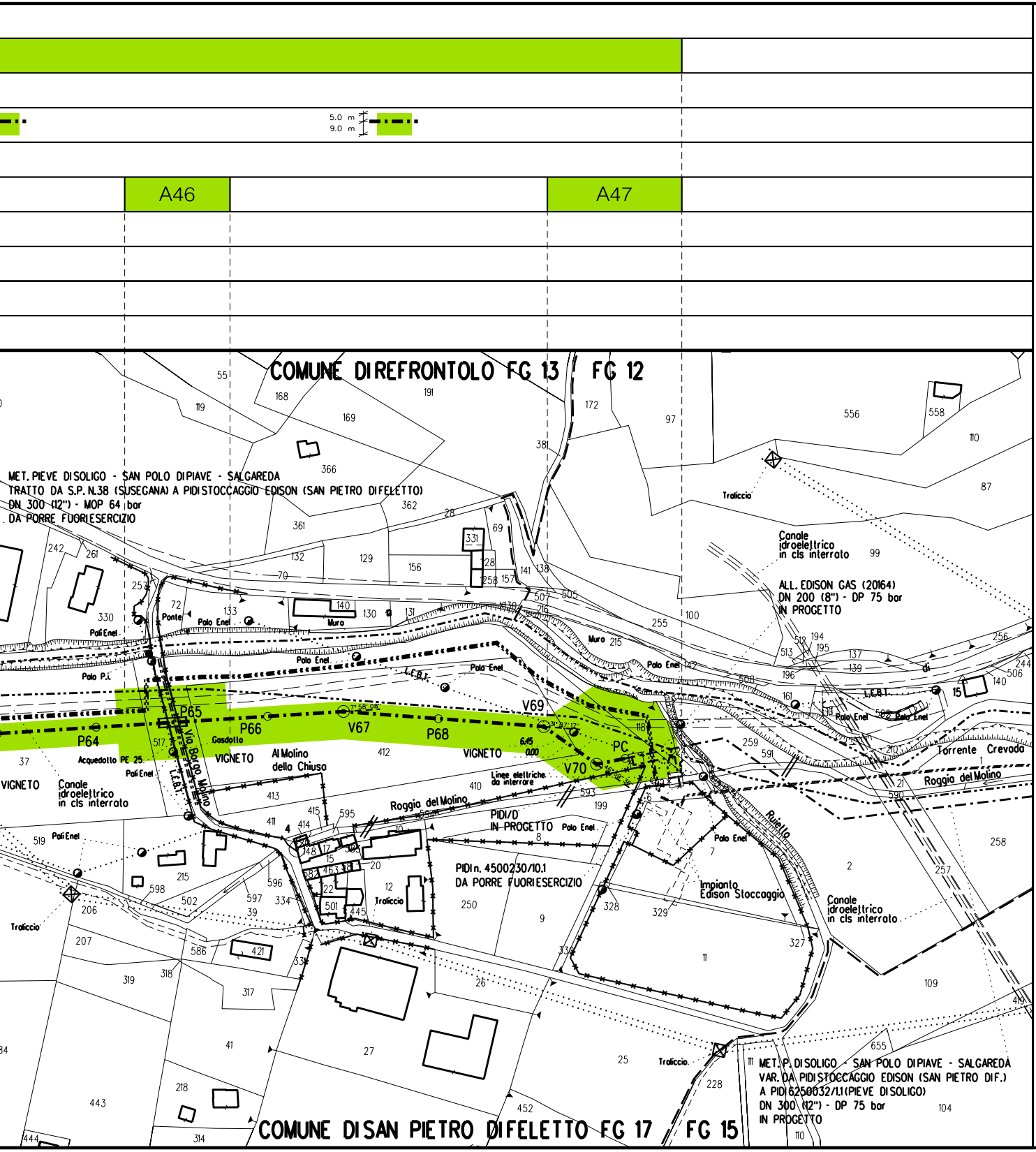
5.0 m
9.0 m
A46
A47
COMUNE DI REFRONTOLO FG 13
FG 12
MET. PIEVE DI SOLIGO - SAN POLO DI PIAVE - SALGAREDA
TRATTO DA S.P. N.38 (SUSEGANA) A PIDI STOCCAGGIO EDISON (SAN PIETRO DI FELETTO)
DN 300 (12") - MOP 64 bar
DA PORRE FUORI ESERCIZIO
Traliccio
Canale idroelettrico in cls interrato
ALL. EDISON GAS (20164)
DN 200 (8") - DP 75 bar
IN PROGETTO
Ponte
Palo Enel
Pali Enel
Muro
Palo P.I.
L.E.B.T.
P64
P65
P66
V67
P68
V69
V70
PC
Gasdotto
Acquedotto PE 25
VIGNETO
Al Molino della Chiusa
Via Borgo Molino
Linee elettriche da interrare
Roggia del Molino
PIDI/D IN PROGETTO
PIDI n. 4500230/10.1
DA PORRE FUORI ESERCIZIO
Impianto Edison Stoccaggio
Ruiello
Torrente Crevada
MET. P. DI SOLIGO - SAN POLO DI PIAVE - SALGAREDA
VAR. DA PIDI STOCCAGGIO EDISON (SAN PIETRO DIF.)
A PIDI 6250032/1.1 (PIEVE DI SOLIGO)
DN 300 (12") - DP 75 bar
IN PROGETTO
COMUNE DI SAN PIETRO DI FELETTO FG 17
FG 15

ALLEGATO 1

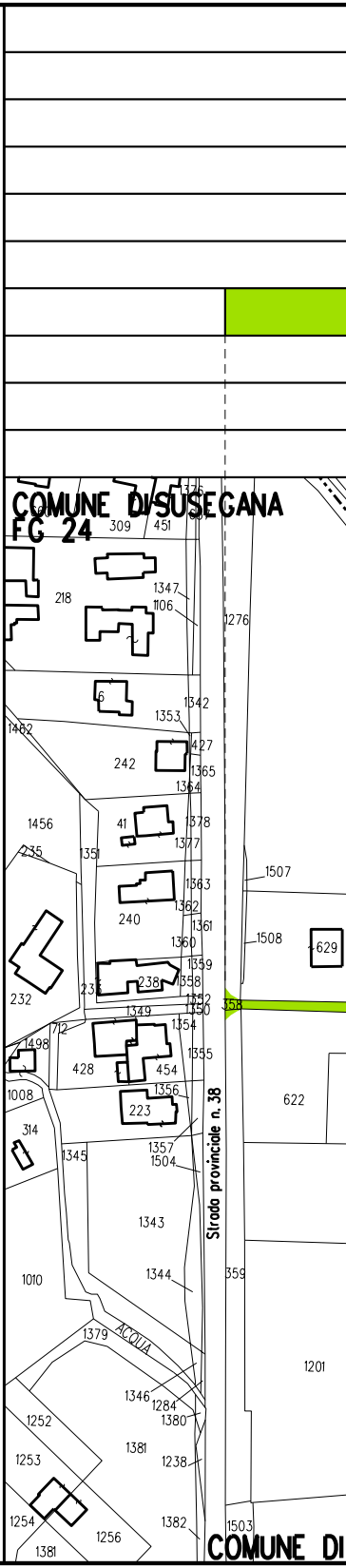
COMUNE DI SUSEGANA
FG 24
Strada provinciale n. 38
ACQUA
COMUNE DI

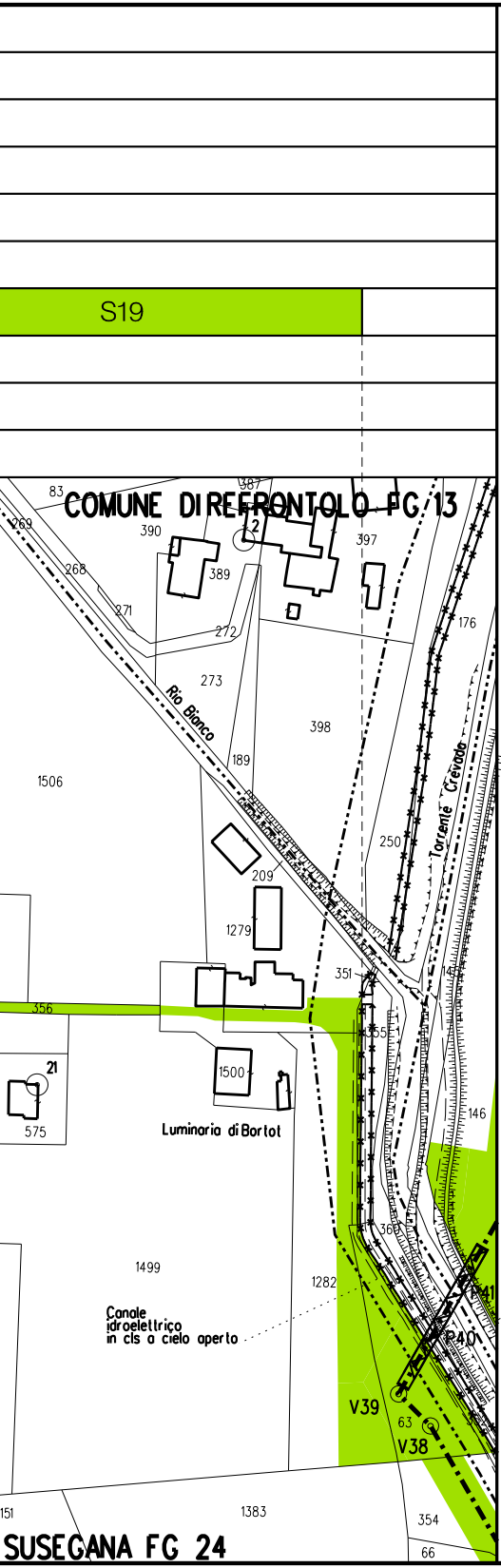
S19
COMUNE DI REFRONTOLO FG 13
83
387
269
390
12
397
268
389
271
176
272
273
Rio Bianco
398
189
Torrente Crevada
1506
250
209
1279
351
356
21
1500
146
575
Luminaria di Bortot
366
1499
1282
Canale idroelettrico in cls a cielo aperto
P41
P40
V39
63
V38
151
1383
354
SUSEGANA FG 24
66

LEGENDA

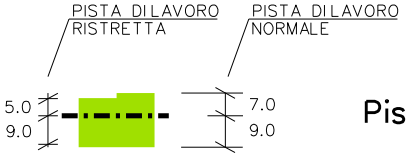
PISTA DI LAVORO RISTRETTA
PISTA DI LAVORO NORMALE
5.0
9.0
7.0
9.0

Pista di lavoro

A	Allargamenti pista di lavoro
S	Strade di accesso provvisorie
P	Piazzole provvisorie per i materiali

Il presente disegno e' di proprieta' aziendale - La societa' tutelera' i propri diritti a termine di legge.

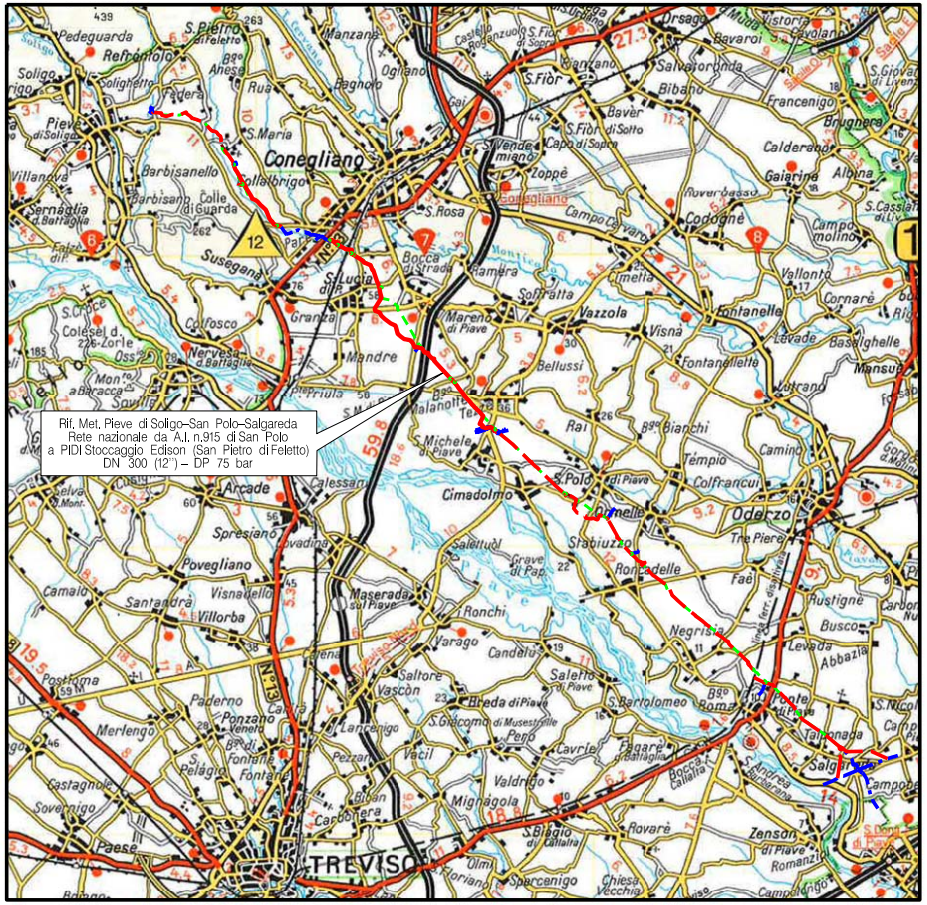
Conegliano
Susegana
TREVISO
Oderzo
12

Rif. Met. Pieve di Soligo–San Polo–Salgareda
Rete nazionale da A.I. n.915 di San Polo
a PIDI Stoccaggio Edison (San Pietro di Feletto)
DN 300 (12") – DP 75 bar

COROGRAFIA **SCALA 1:200.000**

Nei Comuni di SUSEGANA, SAN PIETRO DI FELETTO.

DOTT. ING. LUMINARI MARCO
N.1332

Rev.	Data	Descrizione	Disegn.	Contr.	Approv.
2	29/05/2020	EMISSIONE PER COSTRUZIONE - SPOSTAMENTO VERTICE V52	RIGHI A.	BATTISTI	LUMINARI
1	22/07/2019	EMISSIONE PER COSTRUZIONE	RIGHI A.	BATTISTI	LUMINARI
0	30/11/2018	EMISSIONE PER APPALTO	RIGHI A.	BATTISTI	LUMINARI

Proprietario snam

Progettista COMIS
consulenza materiali - ispezioni - saldatura
progettazione-direzione lavori

Disegno P-AOL-9110690

Impiantto: MET. (4500230) PIEVE DI SOLIGO-S.POLO DI PIAVE - SALGAREDA

Tratto: 3-CONEGLIANO-PASSO DI S. BOLDO

Variante: DA S.P. N.38 (SUSEGANA) A PIDI STOCCAGGIO EDISON
(SAN PIETRO DI FELETTO)
DN 300 (12") - DP 75 bar

Revisione 2

Comm. NR/16091/R-L02

Cod.tec. 9110690

PLANIMETRIA CATASTALE CON AREE DI OCCUPAZIONE TEMPORANEA

Scala 1:2000